



Comune di  
**SAN VITO LO CAPO (TP)**



Variante al PRG per il Centro Storico  
Adeguamento al D. Dir. n. 422 del 07.04.2003














progettata  
Prof. Ing. arch. Giuseppe Trombino

Tipologie edilizie

11

Scala 1:1.000

Legenda

-  Edifici tipo A (cfr. abaco tav. 12)
-  Edifici tipo B (cfr. abaco tav. 12)
-  Edifici tipo C (cfr. abaco tav. 12)
-  Edifici tipo D (cfr. abaco tav. 12)
-  Palazzi e palazzetti E (cfr. abaco tav. 12)
-  Edifici specialistici F (cfr. abaco tav. 12)
-  Edifici di recente costruzione
-  Aree libere pertinenziali e giardini
-  Viabilità e spazi pubblici
-  Perimetro unità edilizie
-  Dividenda catastale non coincidente con il perimetro delle unità edilizie
-  Identificativo catastale
-  Limite area di interesse storico ambientale e tipologico (zona A)

