



Comune di
SAN VITO LO CAPO (TP)



Variante al PRG per il Centro Storico
Adeguamento al D. Dir. n. 422 del 07.04.2003

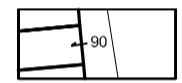

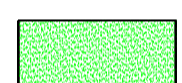





progettista
Prof. Ing. arch. Giuseppe Trombino

Planimetria stato di fatto catastale. Unità edilizie

6

Scala 1:1.000

Legenda

-  Accesso alle unità edilizie e relativo numero civico
-  Numero isolato
-  Aree libere pertinenziali e giardini privati
-  Viabilità e spazi pubblici
-  Perimetro unità edilizie
-  Dividenda catastale non coincidente con il perimetro delle unità edilizie
-  Identificativo catastale
-  Limite area di interesse storico ambientale e tipologico (zona A)

