



Comune di
SAN VITO LO CAPO (TP)



Variante al PRG per il Centro Storico

Adeguamento al D. Dir. n. 422 del 07.04.2003

















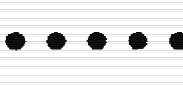



progettista
Prof. Ing. arch. Giuseppe Trombino

Proposta di variante al P.R.G. vigente

4

Scala 1:2.000

Legenda

-  AREA DI INTERESSE STORICO AMBIENTALE E TIPOLOGICO (Art.13) oggetto di prescrizioni esecutive
-  Edifici equivalenti ai beni architettonici
-  Ristrutturazione urbanistica
-  ZONA DI COMPLETAMENTO (B, art.14)
-  Saturazione
-  Residenziale con piani attuativi precedenti
-  ZONA DI ESPANSIONE (C, Art.15)
-  ATTREZZATURE DI INTERESSE COMUNE, PUBBLICHE E DI USO PUBBLICO (Art. 21)
-  VERDE ATTREZZATO E SPORTIVO (Art. 22)
-  VERDE PRIVATO (Art. 23)
-  AREE PER IMPIANTI SPORTIVI (Art. 24)
-  CAMPEGGI (Art. 25)
-  AREE PER ATTREZZATURE PORTUALI (Art. 27)
-  AREE PER PARCHEGGI PUBBLICI (Art. 28)
-  AREE PER IL CIMITERO, ESISTENTE E DI PROGETTO (Art. 31)
-  NUOVA VIABILITÀ (Art. 29)
-  PIANO DI RECUPERO (Art. 8)
-  COMPARTO EDIFICATORIO (Art. 9)
-  Aree destinate a parcheggi e viabilità
-  Limite area di interesse storico ambientale e tipologico (zona A)

