


















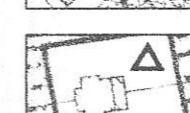


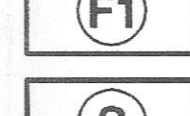


LEGENDA

	AREA DI INTERESSE STORICO AMBIENTALE E TIPOLOGICO (Art.13) oggetto di prescrizioni esecutive		ZONA PRODUTTIVA (D, Art. 16)
	Edifici equivalenti ai beni architettonici		Produttiva di completamento
	Ristrutturazione urbanistica		Produttiva di espansione
	ZONA DI COMPLETAMENTO (B, art.14)		ZONA DI SALVAGUARDIA AMBIENTALE (Art.17)
	Satura		Sistema naturale costiero
	Residenziale con piani attuativi precedenti		Prati, pascoli con muri a secco
	ZONA DI ESPANSIONE (C, Art.15)		Prati naturali
	Espansione in area urbana		Sistema dei rilievi
	Espansione in area urbana, ex B1		Edifici sparsi nelle aree di maggior pregio
	Espansione in area urbana, ex B2		Edifici sparsi consolidati nel contesto paesaggistico
	Turistico ricettiva e residenziale di nuovo impianto, oggetto di prescrizioni esecutive:		ZONA PER ATTREZZATURE PUBBLICHE DI INTERESSE GENERALE (F1, Art.19)
	① Area residenziale sud dell'abitato		AREE DESTINATE ALL'ISTRUZIONE (Art. 20)
	② Area turistico-ricettiva est dell'abitato		

MUNICIPIO DI SAN VITO LO CAPO

P.R.G.C.
PROGETTO

modificato in attuazione del
Decreto Dirigenziale Regione Siciliana n.422 del 7.4.2003

ottobre 2004 / gennaio 2005

